



## AMTLICHE BEKANNTMACHUNG

Flächennutzungsplan (FNP) der Vereinbarten Verwaltungsgemeinschaft Crailsheim

### **Inkrafttreten der Flächennutzungsplanänderung "Feuerwache Westgartshausen" Nr. I-2022-1F in Crailsheim**

Ressort Digitales & Kommunikation

Telefon +49 7951 403-1283

E-Mail [medien@crailsheim.de](mailto:medien@crailsheim.de)

Datum 22.06.2023

Der Gemeinsame Ausschuss der Vereinbarten Verwaltungsgemeinschaft Crailsheim (VVG) hat in seiner öffentlichen Sitzung am 22.03.2023 den Feststellungsbeschluss zur Flächennutzungsplanänderung „Feuerwache Westgartshausen“ Nr. I-2022-1F gefasst. Mit Erlass vom 11.05.2023 (Az.: RPS21-2511-438/3) hat das Regierungspräsidium Stuttgart die Flächennutzungsplanänderung gemäß § 6 Abs. 1 BauGB genehmigt. Maßgebend für den räumlichen Geltungsbereich der Flächennutzungsplanänderung „Feuerwache Westgartshausen“ Nr. I-2022-1F ist der beiliegende Lageplan der Stadt Crailsheim, Sachgebiet Stadtplanung vom 08.03.2022.

Die Erteilung der Genehmigung der Flächennutzungsplanänderung wird hiermit gem. § 6 Abs. 5 BauGB ortsüblich bekanntgemacht.

### **Die Flächennutzungsplanänderung „Feuerwache Westgartshausen“ Nr. I-2022-1F wird gem. § 6 Abs. 5 S. 2 BauGB mit der Bekanntmachung wirksam.**

Die Änderung des Flächennutzungsplanes mit Begründung vom 13.09.2022, Umweltbericht vom 13.09.2022 und zusammenfassender Erklärung vom 23.03.2023 nach § 6a BauGB werden bei der Stadt Crailsheim, Marktplatz 1, Neubau, 1. Stock, Zimmer 1.27 in Crailsheim und bei den Bürgermeisterämtern in Frankenhardt (Crailsheimer Straße 3), Satteldorf (Satteldorfer Hauptstraße 50) und Stimpfach (Kirchstraße 22) während der üblichen Sprechzeiten zur Einsicht für jedermann bereitgehalten. Auskünfte nach § 6 Abs. 5 BauGB über deren Inhalt werden bei der Stadt Crailsheim, Ressort Stadtentwicklung, erteilt.

Die Unterlagen können auch im Internet unter "<https://www.crailsheim.de/rathaus/stadtentwicklung>" (siehe BAULEITPLANUNG/RECHTSVERBINDLICHE FLÄCHENNUTZUNGS- UND BEBAUUNGSPLÄNE) eingesehen werden.

Gemäß § 215 Abs. 2 BauGB wird darauf hingewiesen, dass eine nach § 214 Abs. 1 Satz 1 Nr. 1-3 BauGB beachtliche Verletzung der dort bezeichneten Verfahrens- und Formvorschriften, eine unter Berücksichtigung des § 214



Abs. 2 BauGB beachtliche Verletzung der Vorschriften über das Verhältnis des Bebauungsplans und des Flächennutzungsplans und nach § 214 Abs. 3 Satz 2 BauGB beachtliche Mängel des Abwägungsvorgangs unbeachtlich werden, wenn sie nicht innerhalb eines Jahres seit dieser Bekanntmachung schriftlich gegenüber der Gemeinde unter Darlegung des die Verletzung begründenden Sachverhalts geltend gemacht worden sind.

Hinweis zur Gültigkeit von Ortsrecht:

Nach § 4 Abs. 4 i.V.m. § 4 Abs. 5 der Gemeindeordnung für Baden-Württemberg (GemO) gelten Flächennutzungspläne, die unter Verletzungen von Verfahrens- und Formvorschriften dieses Gesetzes zustande gekommen sind, ein Jahr nach der Bekanntmachung der Genehmigung als von Anfang an gültig zustande gekommen.

Dies gilt nicht, wenn

1. die Vorschriften über die Öffentlichkeit der Sitzung, die Genehmigung oder Bekanntmachung des Flächennutzungsplanes verletzt worden sind,
2. der Bürgermeister dem Beschluss nach § 43 GemO wegen Gesetzeswidrigkeit widersprochen hat oder wenn vor Ablauf der in § 4 Abs. 4 Satz 1 GemO genannten Frist die Rechtsaufsichtsbehörde den Beschluss beanstandet hat oder die Verletzung der Verfahrens- oder Formvorschrift gegenüber der Gemeinde unter Bezeichnung des Sachverhalts, der die Verletzung begründen soll, schriftlich geltend gemacht worden sind.

Ist eine Verletzung nach § 4 Abs. 4 Satz 2 Nr. 2 GemO geltend gemacht worden, so kann auch nach Ablauf der in § 4 Abs. 4 Satz 1 GemO genannten Frist jedermann diese Verletzung geltend machen.

Crailsheim, 19.05.2023

für die VVG Crailsheim

Jörg Steuler  
Sozial- & Baubürgermeister

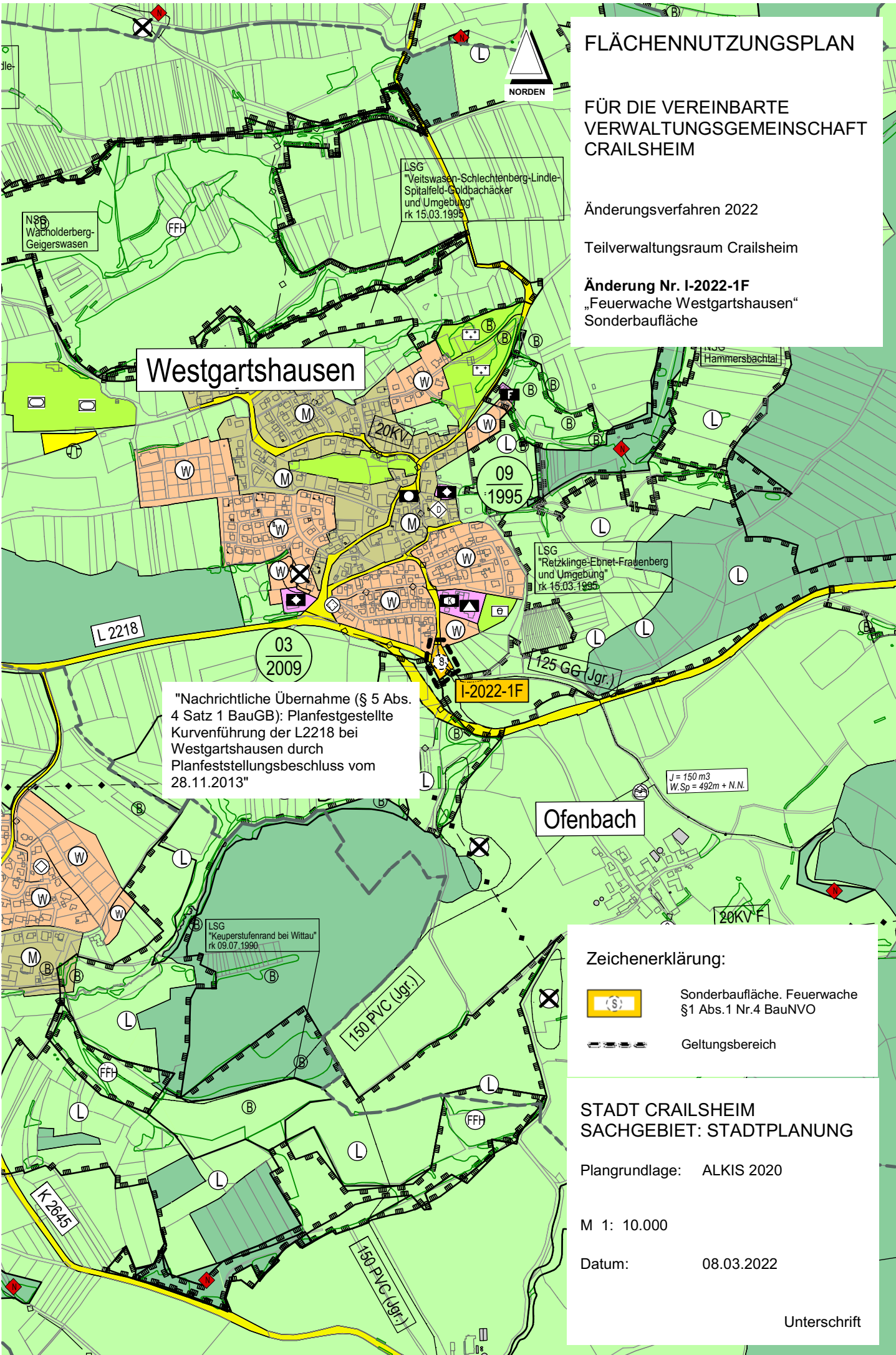
# FLÄCHENNUTZUNGSPLAN

FÜR DIE VEREINBARE  
VERWALTUNGSGEMEINSCHAFT  
CRAILSHEIM

Änderungsverfahren 2022

Teilverwaltungsraum Crailsheim

**Änderung Nr. I-2022-1F**  
„Feuerwache Westgartshausen“  
Sonderbaufläche





Westgartshausen

Ofenbach

"Nachrichtliche Übernahme (§ 5 Abs. 4 Satz 1 BauGB): Planfestgestellte Kurvenführung der L2218 bei Westgartshausen durch Planfeststellungsbeschluss vom 28.11.2013"

### Zeichenerklärung:

-  Sonderbaufläche. Feuerwache §1 Abs.1 Nr.4 BauNVO
-  Geltungsbereich

STADT CRAILSHEIM  
SACHGEBIET: STADTPLANUNG

Plangrundlage: ALKIS 2020

M 1: 10.000

Datum: 08.03.2022

Unterschrift