

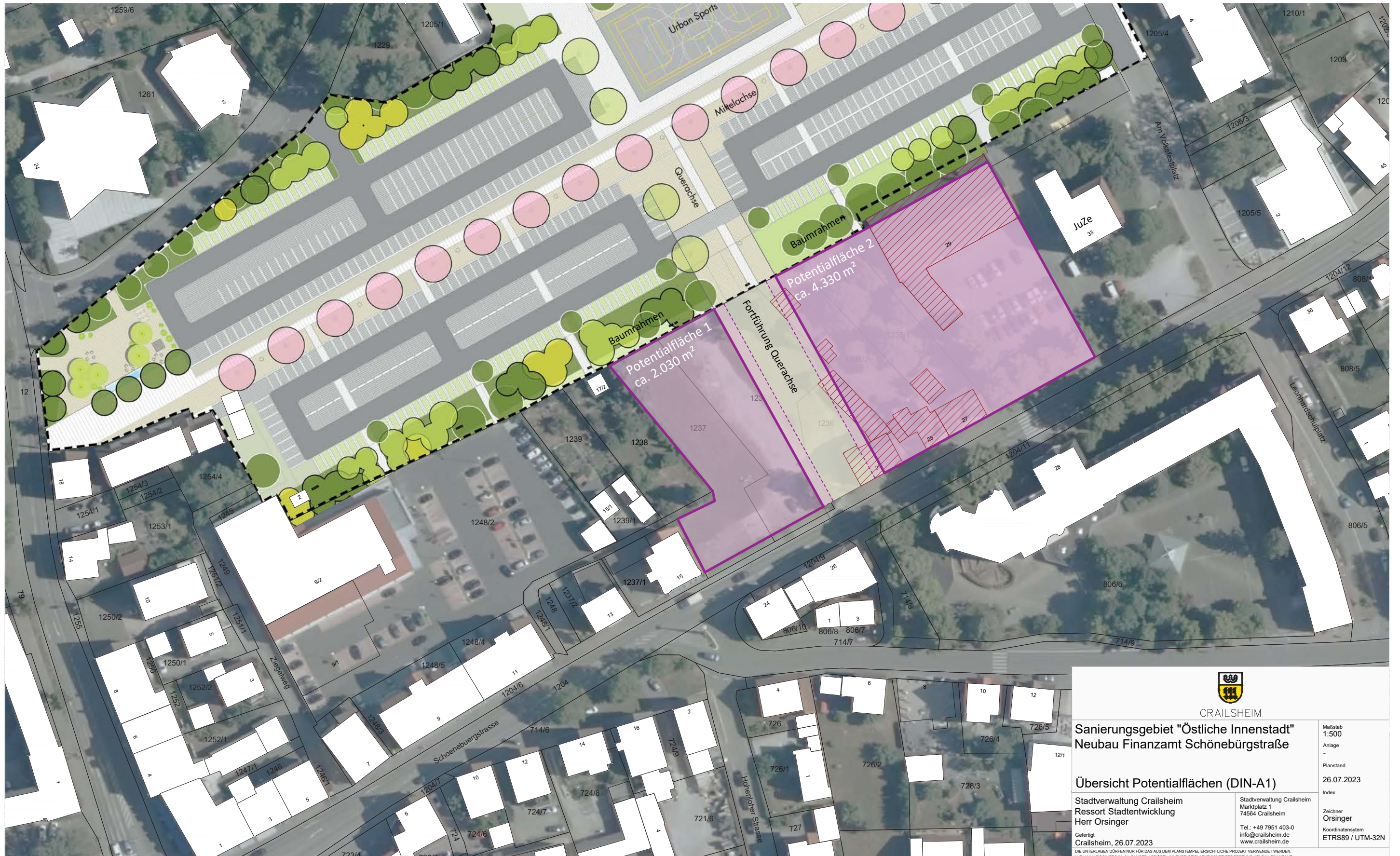
Neubau eines Hotels Schönebürgstraße Crailsheim

15.02.2024 | FOCUS REAL ESTATE | 2. PRÄSENTATION | © MKNG 2024

Luftbild



Grundstück: Potentialflächen

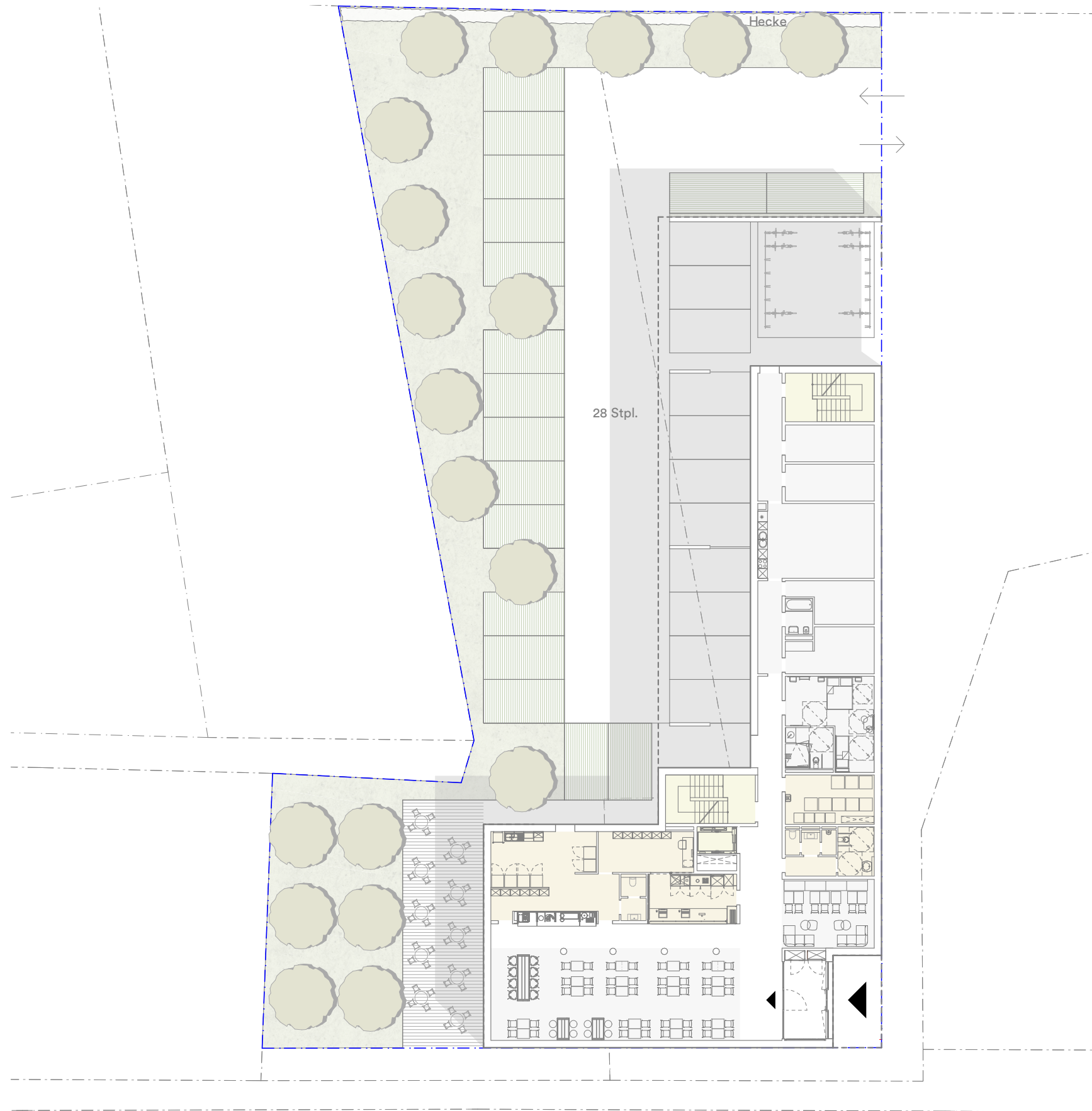


 CRAILSHEIM		Maßstab 1:500 Anlage - Planstand 26.07.2023 Index
Sanierungsgebiet "Östliche Innenstadt" Neubau Finanzamt Schöneburgstraße		
Übersicht Potentialflächen (DIN-A1)		
Stadtverwaltung Crailsheim Ressort Stadtentwicklung Herr Orsinger		Stadtverwaltung Crailsheim Marktplatz 1 74564 Crailsheim Tel.: +49 7951 403-0 info@crailsheim.de www.crailsheim.de
Gefertigt Crailsheim, 26.07.2023		Zeichner Orsinger Koordinatensystem ETRS89 / UTM-32N
<small>DIE UNTERLAGEN DÜRFEN NUR FÜR DAS AUS DEM PLANSTEMPEL ERSICHTLICHE PROJEKT VERWENDET WERDEN. ALLE ANMÄNDIGUNGEN SIND UNTERSCHIEDLICH BEWERTEN UNTER ANNEHMUNG DER VERANTWORTUNG DES VERWENDENDEN ZU BEWERTEN.</small>		

Lageplan



Grundriss Erdgeschoss



Grundriss 1. Obergeschoss



Grundriss 2. Obergeschoss



Grundriss 3. Obergeschoss



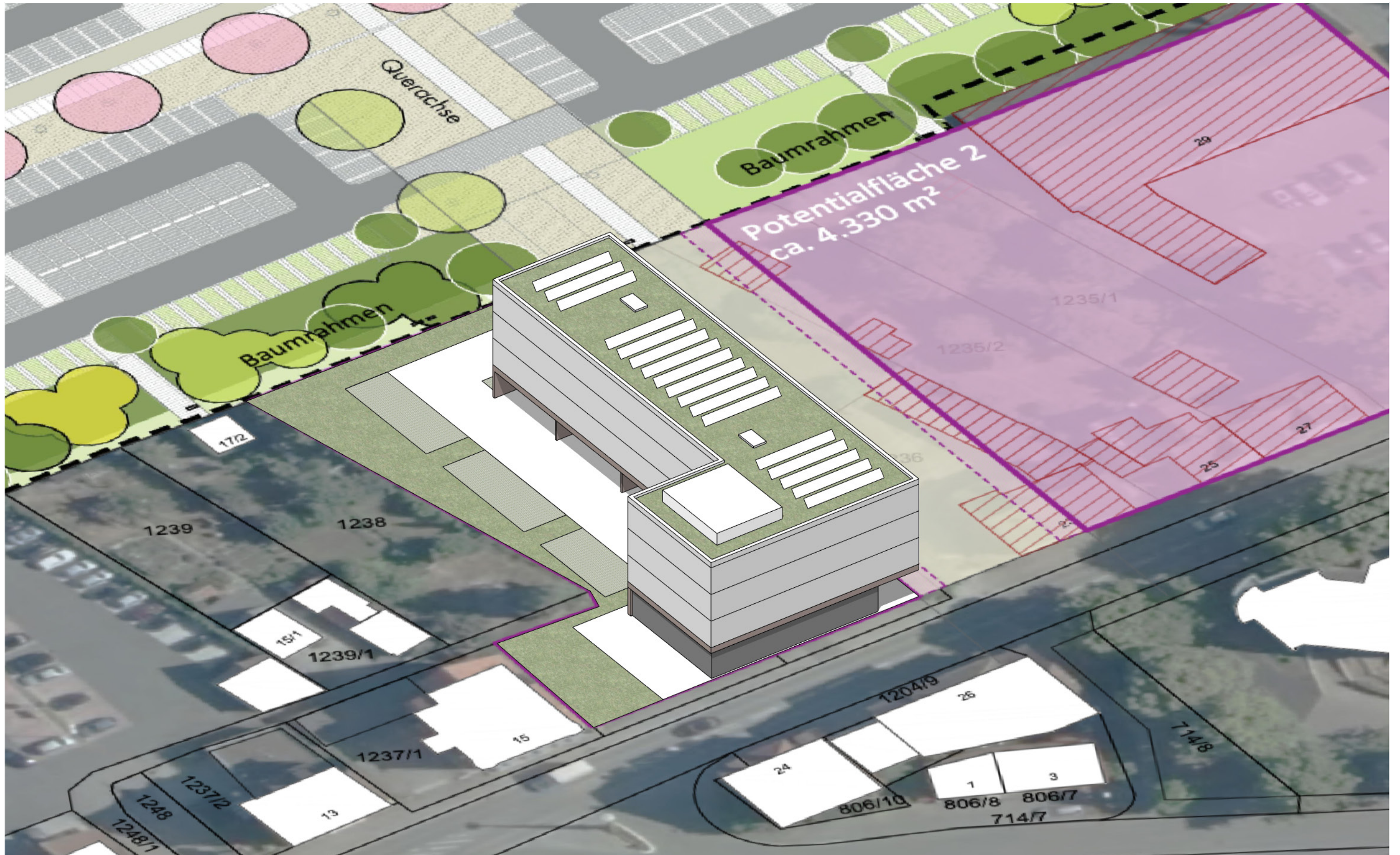
Grundriss Dachgeschoss



Skizze: Volumetrie




Skizze: Volumetrie




Skizze: Visualisierung



Modell



Modell



MKNG Architektur GmbH
Bauerstraße 15
80796 München

in Zusammenarbeit mit focus real estate

Ansprechpartner:

[REDACTED]

[REDACTED]

[REDACTED]

[REDACTED]